


GUÍA TURÍSTICA INDANZA - SAN MIGUEL DE CONCHAY



CATAZHO
ADVENTURE

...¡Amazonía en tus manos!

PRESENTACIÓN

El turismo es uno de los sectores con mayor relevancia para el desarrollo social, ambiental y económico de una población; con la movilidad de personas se contribuye al comercio y al realce de atractivos turísticos tanto culturales como naturales. Motivados por esta razón, la “UNIDAD EDUCATIVA INDANZA” promociona los atractivos locales bajo una guía turística que facilita su localización. Esta guía contiene atractivos turísticos de las parroquias Indanza y San Miguel de Conchay - Cantón Limón Indanza - Provincia Morona Santiago.

MAPA TURÍSTICO INDANZA-SAN MIGUEL DE CONCHAY



SIMBOLOGÍA TURÍSTICA

Dentro de esta guía turística se emplean pictogramas con el objetivo de facilitar la identificación de actividades y atractivos turísticos.


Atractivos naturales y culturales



Servicios y actividades turísticas



COMPLEJO RECREATIVO CAMPO ALEGRE



Parroquia: Indanza

Coordenadas: 17M 780967

966 0383

Altitud: 792 msnm

Tipo: Natural

Temperatura: 18°C - 20°C

DESCRIPCION

Este atractivo se ubica en la comunidad de San José; a 3,5 km de Indanza, posee aproximadamente 1 hectárea.

Cuenta con senderos que permiten recorrer el área y observar la variedad de flora del lugar como bromelias, heliconias, helechos y algunas especies de orquídeas.

En cuanto a árboles destacan copales y palmeras. La fauna está constituida por peces como rapas y plateados; aves como colibríes, oropéndolas, gallinazos de cabeza negra y azulejos.



CERRO CATAZHO



DESCRIPCIÓN

El Cerro Catazho es una majestuosa e imponente elevación, localizada en la Parroquia San Miguel de Conchay, recorriendo un sendero de aproximadamente 3.4 km, y ascendiendo 50 m por una pendiente en la última parte del su tramo. En su cima se puede tener una vista panorámica de 360°, desde la cual se puede observar las comunidades aledañas a la Parroquia Indanza y al Cantón San Juan Bosco.

El sendero que se toma atraviesa un bosque, el cual da la oportunidad de divisar especies de plantas como orquídeas, helechos arbóreos, bromelias, heliconias y musgos. Además de fauna como sajinos, armadillos y varias especies de aves.



Parroquia: San Miguel de Conchay

Coordenadas: 17M 782657 9655969

Altitud: 1914 msnm

Tipo: Natural

Temperatura: 17°C - 19°C

ASCENSO

Para acceder a la cumbre del cerro Catazho se lo realiza desde la parroquia de San Miguel de Conchay, que desde la vía tomamos un sendero que atraviesa un pastizal, cuyo trayecto es dificultoso.

Posteriormente, después de 30 minutos de caminata, se adentra a un sendero de bosque secundario, donde priman especies características de esas alturas, como el helecho más grande del mundo (rabo de Mono), y en la parte más alta se puede evidenciar un cambio rotundo de vegetación, donde el aire es más denso al estar dentro del ecosistema de bosque de neblina montano.

AGUAS TERMALES DE SANTA ROSA DE MAMANGUY



DESCRIPCIÓN

Esta fuente de agua termal alcanza una temperatura aproximada de 30°C y tiene una gran concentración de azufre y otros minerales por lo que se le atribuyen propiedades curativas, tanto dermatológicas como debilitantes.

La historia de esta fuente se remonta aproximadamente al año de 1975, cuando ya existía una pequeña badiña usada para diversas actividades de campo. Este lugar también permite realizar actividades como trekking, senderismo y disfrutar del jugo de caña extraído de un trapiche artesanal. Además de esto también se puede visitar "La Cascada Encañada".



Parroquia: San Miguel de Conchay

Coordenadas: 17M 787851 9657722

Altitud: 800 msnm

Tipo: Natural


Temperatura: 18°C– 20°C

UBICACIÓN

A 22 km de la parroquia Indanza se ubica la comunidad de Santa Rosa de Mamanguy, lugar donde se encuentra una fuente de agua termal, la misma que dista 30 minutos de dicha comunidad a través de un camino de herradura.



COMPLEJO ARQUEOLÓGICO DE PETROGLIFOS "EI CATAZHO"



Parroquia: Indanza
Coordenadas: 17M 781022
9659253
Altitud: 918 msnm
Tipo: Cultural
Temperatura: 18°C – 20°C

DESCRIPCIÓN

Está compuesto por aproximadamente 884 figuras, que se extienden en una área de 500 hectáreas, las cuales representan huellas del arte rupestre de una cultura milenaria desconocida aún, que antes habitaba en estas zonas.

Petroglifo proviene etimológicamente del griego "petra", que significa "piedra" y "Glyphos", grabado.

En las piedras se representan astros como el sol y la luna. Además de animales como serpientes, monos, ranas e incluso figuras humanas.



UBICACIÓN

Se localizan a 5. km de la parroquia Indanza, en el sector San José.



COMPLEJO ARQUEOLÓGICO DE PETROGLIFOS "RÍO YUZAS"



Parroquia: San Miguel de Conchay

Coordenadas: 17M 785268 9659046

Altitud: 834 msnm

Tipo: Cultural

Temperatura: 18°C - 20°C

DESCRIPCIÓN

Constituido por 9 piedras con 171 figuras aproximadamente; geométricas, antropomorfas, fitomorfas, zoomorfas, etc.

Además en esta área se puede realizar actividades como turismo comunitario, agroturismo, observación, fotografía y trekking.




UBICACIÓN

Se encuentra en la comunidad de Yuzas a 14 km de la parroquia Indanza, se accede por una vía de tercer orden.

Los petroglifos están localizados junto a las orillas del río Yuzas, dentro de propiedades privadas.

CASCADA ESCONDIDA



DESCRIPCIÓN

El nombre de esta cascada se debe a que no se puede divisar facilmente, razón por la cual es poco conocida.

Esta cascada está compuesta por 5 caídas de agua distribuidas en una pendiente de 70 m.


En este lugar se puede realizar actividades como ascenso, descenso fotografía y observación de aves.



Parroquia: Indanza
Coordenadas: 17M 780967
9660383
Altitud: 890 msnm
Tipo: Natural
Temperatura: 18°C– 20°C

UBICACIÓN

Está localizada en la comunidad San José, a 300 metros de la intersección que conduce a Yuzas.



FUENTE DE AGUA MINERAL




Parroquia: Indanza
Coordenada: 17M 780967
966 0383
Altitud: 790 msnm
Tipo: Natural
Temperatura: 18°C - 20°C

DESCRIPCIÓN

El agua proveniente de esta fuente tiene un color amarillento debido al gas y minerales presentes, mismos que le dan un sabor salado, muy parecida al agua embotellada de la marca Güitig.

La vegetación de sus alrededores es arbórea en las cuales destacan copales y palmeras. La fauna está constituida por raspas, plateados, colibríes y azulejos.



UBICACIÓN

Se encuentra en la parroquia Indanza a 3 km desde la cabecera parroquial, en las orillas del Río Indanza, cerca del puente del mismo río.

ORQUIDEARIO "UNIDAD EDUCATIVA INDANZA"



Parroquia: Indanza
Coordenadas: 17M 780538
9661475
Altitud: 1340 msnm
Tipo: Cultural
Temperatura: 16°C - 22 °C

DESCRIPCIÓN

Fundada en el año 2006, por iniciativa de la Ing. Aída Castro y la dirección del Lic. Darío Brito.

Inicialmente se construyó una estructura rudimentaria de madera y "pambil". Cuenta con aproximadamente con 80 especies y 150 plantas de orquídeas, entre aéreas y terrestres, cultivadas en sustratos de helecho, rocas y tierra.



Especies

Ilycaete
Stanhopea
Omitbidium multicaule
Comparettia especiosa
Rodriguecia lanceolata


Trichopilia Flara
Catasetum
Pharmipedium

UBICACIÓN

Ubicado en la cabecera parroquial, en las instalaciones de la Unidad Educativa Indanza.



PEÑA DE LOS GUACAMAYOS



Parroquia: San Miguel de Conchay

Coordenadas: 17M 788224 9652338

Altitud: 612 msnm

Tipo: Natural

Temperatura: 18°C– 20°C

DESCRIPCIÓN

Llamado Peña de los Guacamayos por la presencia de estas aves en determinados horarios, con el objeto de poder abastecerse de sales minerales necesarias para complementar su proceso digestivo.


La composición de las sales no ha sido determinada por la dificultad extrema de llegar hacia las paredes de este corte montañoso, limitándose la visita hacia la parte frontal de esta peña al otro lado del río Zamora.

Según moradores de la zona y personas que han frecuentado el sitio, estas aves acuden a esta “peña” en horarios matutinos por lo general desde las 06h30 hasta las 11h00; en horario vespertino de 15h30 hasta las 17h30 especialmente en los días soleados.


Hay que tomar en cuenta los horarios recomendados por el guía para el avistamiento de estas aves, sin embargo, se puede observar otro tipo de especies. Dada la distancia hacia la pared frontal donde se posan los guacamayos se recomienda llevar equipos visuales, cámaras con lentes apropiados, binoculares, entre otros.

UBICACIÓN

Encañonado ubicado al extremo derecho del cauce del río Zamora a 3.6 km de la población de Nueva Principal Parroquia de San Miguel de Conchay.




COMPLEJO TURÍSTICO "SAN RAFAEL"



DESCRIPCIÓN

El horario de atención es a partir de las 10h00 hasta las 19h00, su ingreso tiene el precio de \$1,00.

Ofrece: platos a la carta, pesca deportiva, karaoke, canchas deportivas, piscina, hospedaje y servicio de bar.



Parroquia: Indanza
Coordenadas: 17M 779544
9658957
Altitud: 1150 msnm
Tipo: Cultural
Temperatura: 18°C– 20°C

UBICACIÓN

Se encuentra ubicado en la comunidad San Rafael, a 30 minutos en vehículo por una vía de tercer orden desde la Parroquia Indanza.



ENTRETENIMIENTO

KAKTUS BAR



Parroquia: Indanza

Dirección: Avenida La Paz, en los interiores del hostel Indanza

Horario: Los días martes y miércoles de 17h00 a 00h00 y de jueves a sábado de 17h00 a 03h00.

Contatos: 2706-076

Capacidad: El Bar tiene capacidad para 40 personas.

Bebidas: Cerveza Pilsener, Club personal, Club de trigo, Corona, Vodka, Whisky, Tequila; y en cocteles ofrece margaritas y micheladas.


Actividades: En este local se puede realizar karaoke, villas, juego de naipes.

Este bar cuenta con permiso turístico.



ENTRETENIMIENTO

BILLAR CENTER



Parroquia: Indanza

Direccion: Avenida La Paz, a 50 metros del Hostal Bellavista.

Horario: De lunes a jueves de 17H00 a 00H00 y de viernes a sábado de 17H00 a 02H00.

Contactos: 2706024


Capacidad: El Bar tiene capacidad para 40 personas.

Bebidas: Cerveza Pilsener, Club, Corona, Tequila y Whisky



ENTRETENIMIENTO

DASH MAVERICK



Parroquia: Indanza

Dirección: Entre las calles Miguel Ruiz y Vicente Rocafructe, al sur del Parque Indanza


Horario: Los días martes y miércoles de 17H00 a 00H00 y de jueves a sábado de 16H00 a 02H00.

Contactos: 0967025006

Capacidad: El Bar tiene capacidad para 40 personas.

Bebidas: Cerveza Pilsener, Club, y bebidas gaseosas (soda).

Actividades: Se puede realizar karaoke y villas.



MUSEO

MUSEO "EVANS"



Parroquia: Indanza
Dirección: En los interiores del Hostal Indanza.
Contactos: 2706 - 076

ARQUEOLOGÍA ANTIGUA

Cráneos
29 hachas en piedra
30 piezas arqueológicas
Cuarzos
Caras en piedra tallada
Conchas Petrificadas


PATRIMONIO CULTURAL TANGIBLE

Tocadisco
Radio
Cámaras
Lámparas
Planchas a carbón
Cepillos de mano
Cierras de aire
Tinajas
Piedras de moler
Discos de Carbón



COMIDA

INDANZA



Parroquia: Indanza
Dirección: Vía a San José
frente al mercado parroquial.
Capacidad: 45 personas
Horario: 07h00 - 20h00
Propietario: Eloisa Brito
Tel: (2706066)-(0989618834)



Platos:	Bebidas:
Seco de pollo	Jugo de frutas
Carne de cerdo	Horchatas
Carne de res	Cervezas
Sopa de menudencia	Colas

COMIDA RÁPIDA



Parroquia: Indanza
Dirección: Avenida La Paz
Capacidad: 10 personas
Propietario: Alberto Qui-
chimbo
Horario: 16h00 - 23h00
Tel: 2706098



Platos:	Bebidas:
Asados de pollo	Colas
Arroz con pollo frito	Jugo de coco
Salchipapas	Jugos embotellados
Plátanos asados	

HOSPEDAJE

HOSTAL BELLAVISTA



Parroquia: Indanza
Dirección: Avenida La Paz
Capacidad: 20 personas
Precio: 8 USD
Telf: 2706-071
Horario: 24 horas
Propietario: Julio Llangari
Servicios Adicionales: Agua caliente, Internet.

HOSTAL IN DANZA



Parroquia: Indanza
Dirección: Avenida La Paz
Capacidad: 40 personas
Precio: 10 USD
Telf: 2706-076
Horario: 24 horas
Propietario: Mesias Orellana
Servicios Adicionales:
Wifi
Agua caliente
Sistemas de seguridad (cámaras de vigilancia)
TV Satelital
Baño privado

ESTABLECIMIENTOS TURÍSTICOS

TRANSPORTE

COOPERATIVA DE TRANSPORTE MIXTO "RÍO INDANZA"

Capacidad: 4 personas

Descripción: Servicio de taxis

Horario: Indeterminado

Telf: 2706120

Parqueo: Terminal terrestre de Indanza, junto a la Iglesia Parroquial



COOPERATIVA DE TRANSPORTE "SAN JOSÉ"

Capacidad: 50 personas

Descripción: Ranchera

Horario:

Salida

Limón: 05h30

Indanza: 06h30

San José: 06h45

Esperanza: 07h15

Indanza: 14h00

San José: 14h15

Esperanza: 14h30

San miguel: 15h00

Retorno

San miguel 15h15

San José 16h00

Indanza 17h00



CONTACTOS

UNIDAD EDUCATIVA INDANZA
colenacionalindanza@yahoo.com
telf: (07) 2706 - 087

CATAZHO ADVENTURE
catazhoadventure@outlook.com

GUIANZA



Catazho Adventure



0991452688
0985382321



2706087

Impreso en Gualaquiza, Ecuador

2018 -- Primera edicion

Realizado por:

Borja Guncay Alex Danilo
Castro Piña Juan Andres
Chalco Lucero Jessica Janneth
Coraizaca Zhumi Jimpson Elvis
Cuji Maldonado Alex Geovanni
Cuji Maldonado Leonidas Fabian
Guncay Sumba Roman Medardo
Hurtado Cuji Briston Daniel
Pelaéz Marin Keily Noelia
Quiroga Coronel Eveliyn Dayanna

Dirigido por:

Ing. Morocho Quintuña Angel Rolando

Asesorado por:

Ing. Campoverde Peñaranda Glads Catalina
Ing. Zhicay Orellana Jaime Zhicay
Ing. Hurtado Guzmán Angel Ramiro
Lic. Criollo Castro Víctor Alfonso
Lic. Brito Sarmiento Hernán Darío
Prof. Irma Lourdes Guzmán Peñaranda

Auspiciado por:



UNIDAD EDUCATIVA
INDANZA (UEI)



EXPLORCOBRES S.A.

EXPLOCOBRES S.A.
EXSA)

Amazonía en tus manos...!



CATAZHO
ADVENTURE



EXPLORCOBRES S.A

TERCERO DE BACHILLERATO
"UNIDAD EDUCATIVA INDANZA"

2017-2018

